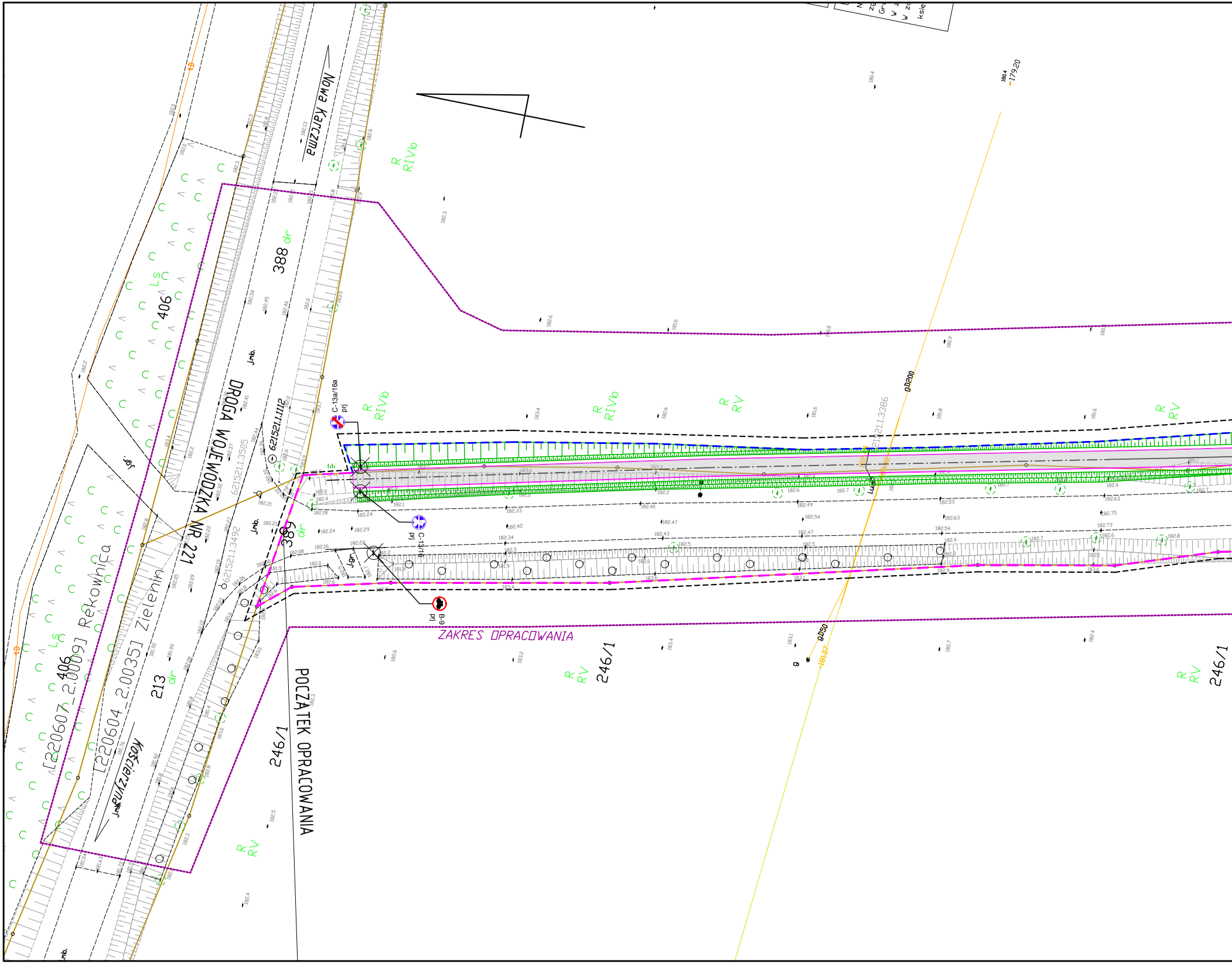
Nowa Karczma
DROGA WOJEWÓDZKA NR 221
388 dr
389 dr
406 Ls
406 Ls
[220607_2.0009] Rekownica
[220604_2.0035] Zielenin
213 dr
Kościerzyna
POCZĄTEK OPRACOWANIA
ZAKRES OPRACOWANIA
246/1
246/1
246/1
R RIVb
R RIVb
R RIVb
R RV
R RV
R RV
R RV
R RV
621521.1.3505
621521.1.3492
621521.1.1112
621521.1.3386
gD200
gD50
C-13a/16a prj
C-13/16 prj
B-9 prj
J.mb.
J.gr.
179,20
182.21
182.24
182.16
182.08
182.0
182.4
182.18
182.6
181.9


[220607_2] gmina Nowa Karczma
[220607_2.0009] obręb Rekownica
[220604_2] gmina Kościerzyna-G
[220604_2.0035] obręb Zielenin
389
dr
389
dr
246/1
253
R
RV
R
RIVb
R
RV
R
RV
N
N
N
J.mb.

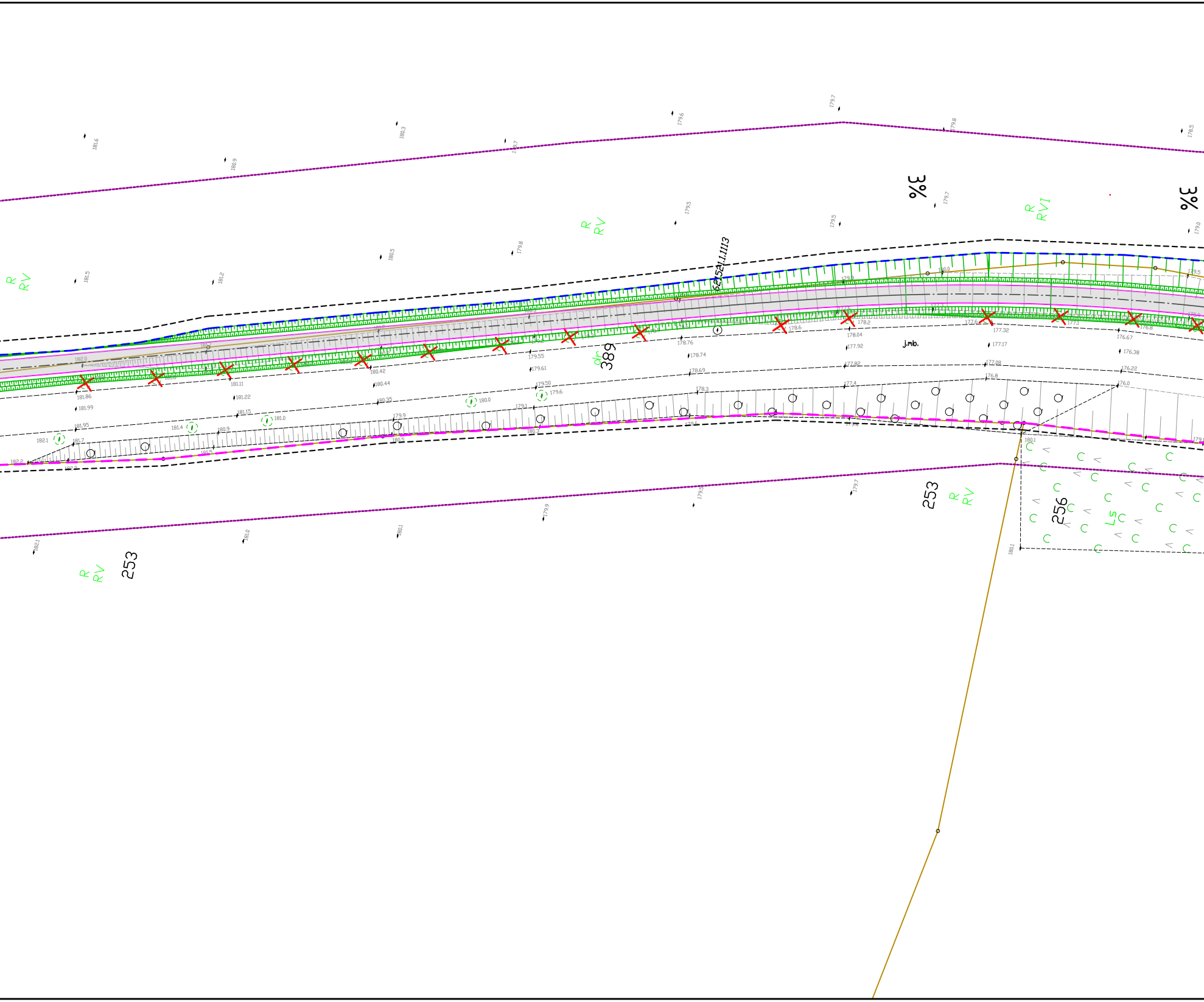
3%
3%
R
RV
R
RVI
6252/1.1113
389
j.mb.
253
256
Ls
181.6
180.9
180.3
179.7
179.6
179.7
179.8
178.5
181.5
181.2
180.5
179.8
179.5
179.5
179.7
179.0
181.86
181.99
181.95
181.11
181.22
181.15
180.42
180.44
180.35
179.55
179.61
179.50
179.6
180.0
178.76
178.74
178.69
178.3
178.6
178.2
178.04
177.92
177.82
177.4
177.6
177.32
177.17
177.08
176.8
177.1
176.67
176.38
176.22
176.0
182.1
181.7
181.4
180.9
181.0
179.9
179.1
182.2
181.5
180.5
180.3
180.1
182.1
181.0
180.1
179.9
179.5
179.7
180.1

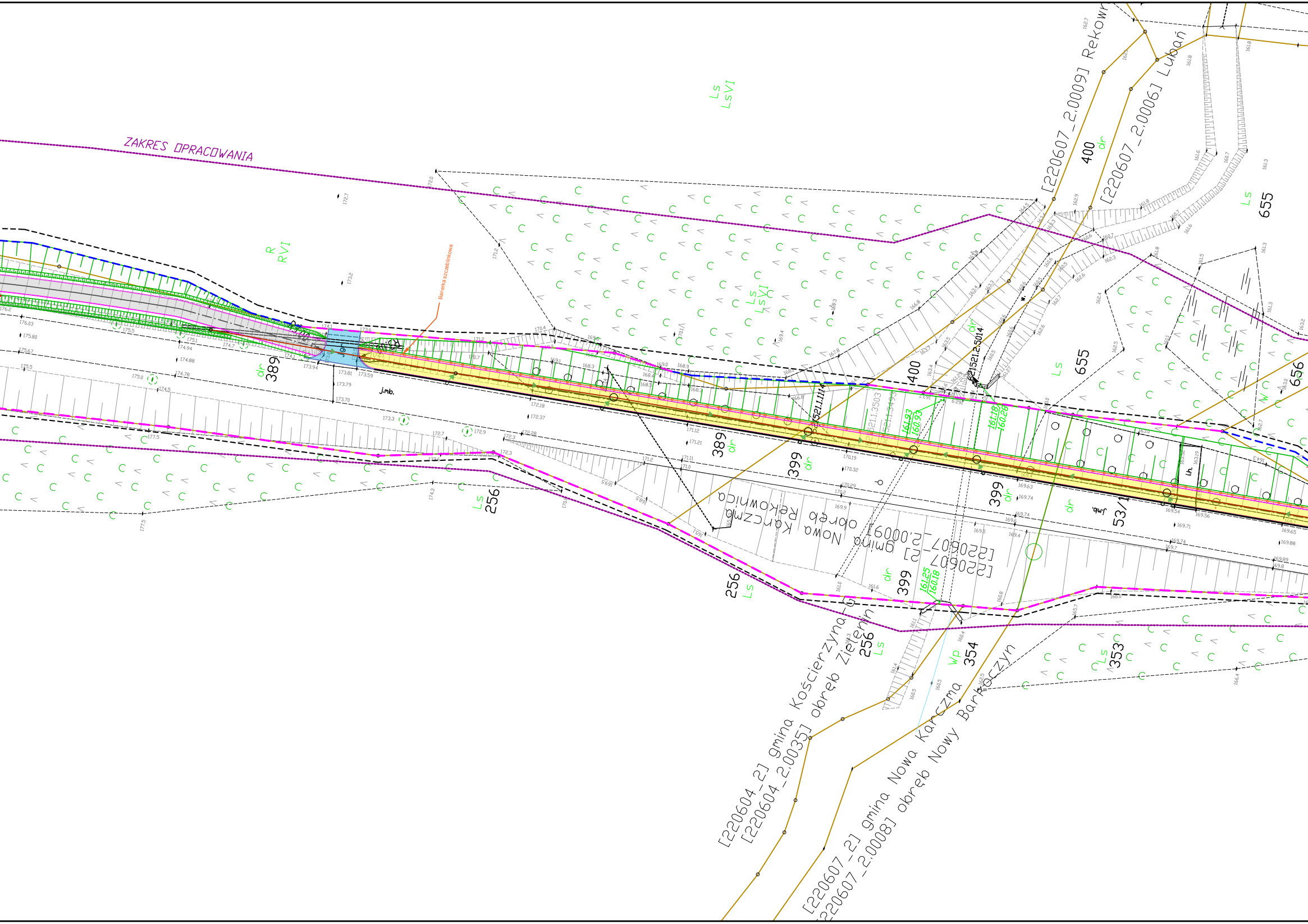
ZAKRES OPRACOWANIA
Ls
LsVI
R
RVI
Barierka szczeblinkowa
389
dr
j.mb.
Ls
256
256
Ls
389
dr
399
dr
400
dr
400
dr
399
dr
399
dr
53/1
dr
j.mb.
l.h.
655
Ls
655
Ls
656
353
Ls
354
Wp
256
Ls
[220607_2.0009] Rekowni
[220607_2.0006] Luboń
[220607_2] gmina Nowa Karczma obręb Rekownica [220607_2.0009]
[220604_2] gmina Kościerzyna
[220604_2.0035] obręb Zielenin
[220607_2] gmina Nowa Karczma
[220607_2.0008] obręb Nowy Barkoczyn
161.93
160.93
161.18
160.26
161.25
160.18

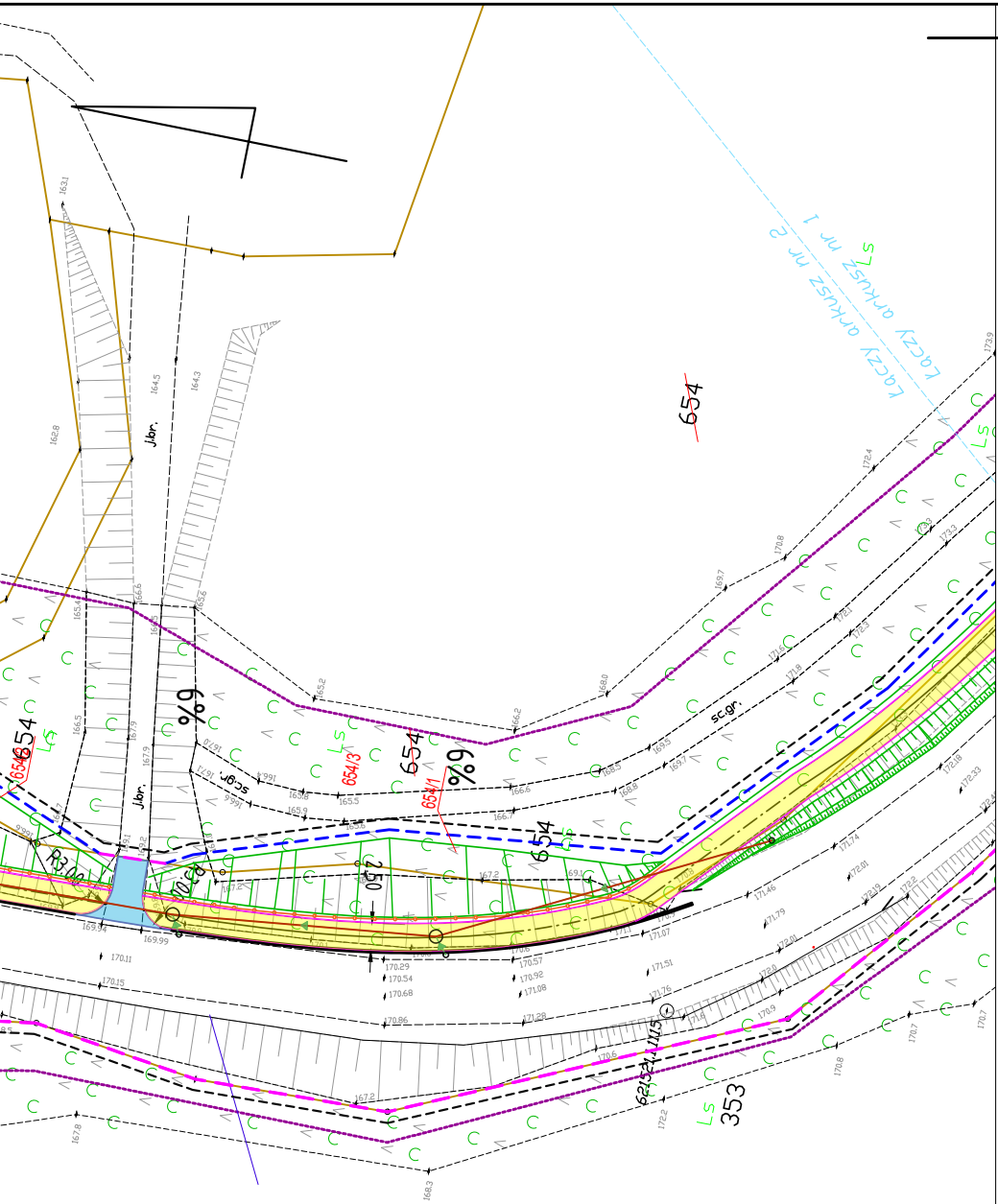
Łączy arkusz nr 1
Łączy arkusz nr 2
Ls
654
654/3
654/1
654/6
353
J.bor.
sc.gr.
6%
R3.00
2.50
6215/1

LEGENDA

- Granica wniosku ZRID
- granica opracowania
- granica projektowana/istniejąca pasa drogowego
- Linia czasowego zajęcia
- projektowany krawężnik betonowy 15x30
- projektowany krawężnik betonowy 15x30 zaniżony
- projektowane obrzeże betonowe 8x30
- Projektowana nawierzchnia bitumiczna ciągu pieszo-rowerowego
- Projektowana nawierzchnia ciągu pieszo-rowerowego brukowa kostka betonowa bezfazowa szara 8cm
- Projektowana nawierzchnia jezdni z kostki betonowej szarej 8 cm
- Projektowana nawierzchnia miejsca postoju brukowa kostka betonowa grafitowa 8cm
- Projektowana nawierzchnia chodnika brukowa kostka betonowa szara 8cm
- Projektowana nawierzchnia zjazdu brukowa kostka betonowa czerwona 8cm
- Projektowane skarpy
- studnia ściekowa dn500 z wpustem żeliwnym, osadnikiem i przykanalikiem
- – budowa kanalizacji deszczowej

INWESTOR: Powiat Kościerski Zarząd Dróg Powiatowych ul. Drogowców 2, 83-400 Kościerzyna		JEDN. PROJ.: **PRZEDSIĘBIORSTWO USŁUGOWO-HANDLOWE** **"KAK" Karol Kotłowski** **83-340 Sierakowice, ul. Polna15**	
PROJEKT	*Budowa ścieżki pieszo-rowerowej na odcinku od drogi wojewódzkiej nr 221 do miejscowości Nowy Barkoczyn w ciągu drogi powiatowej nr 2415G*		
ADRES INWESTYCJI	**220607_2.0009.389, 392/2, 399;** **220607_2.0008.52, 53/1, 194, 358, 359; 220607_2.0006.359, 652, 653, 654**		
PROJEKTANT spec. drogowa	**mgr inż. Karol Kotłowski** **nr upr. POM/0096/POOD/12**	podpis	NAZWA RYSUNKU : **Plan zagospodarowania terenu** SKALA : **1:500** DATA : **11.2022**
PROJEKTANT spec. sanitarna	**mgr inż. Adam Lska** **nr upr. POM/0219/PWOS/14**	podpis	**Z / 2.1**